

Huấn luyện Nghiệp vụ - Trường Phòng Phòng Truyền thông và PTCD

BQL Khu bảo tồn biển Cù Lao Chàm

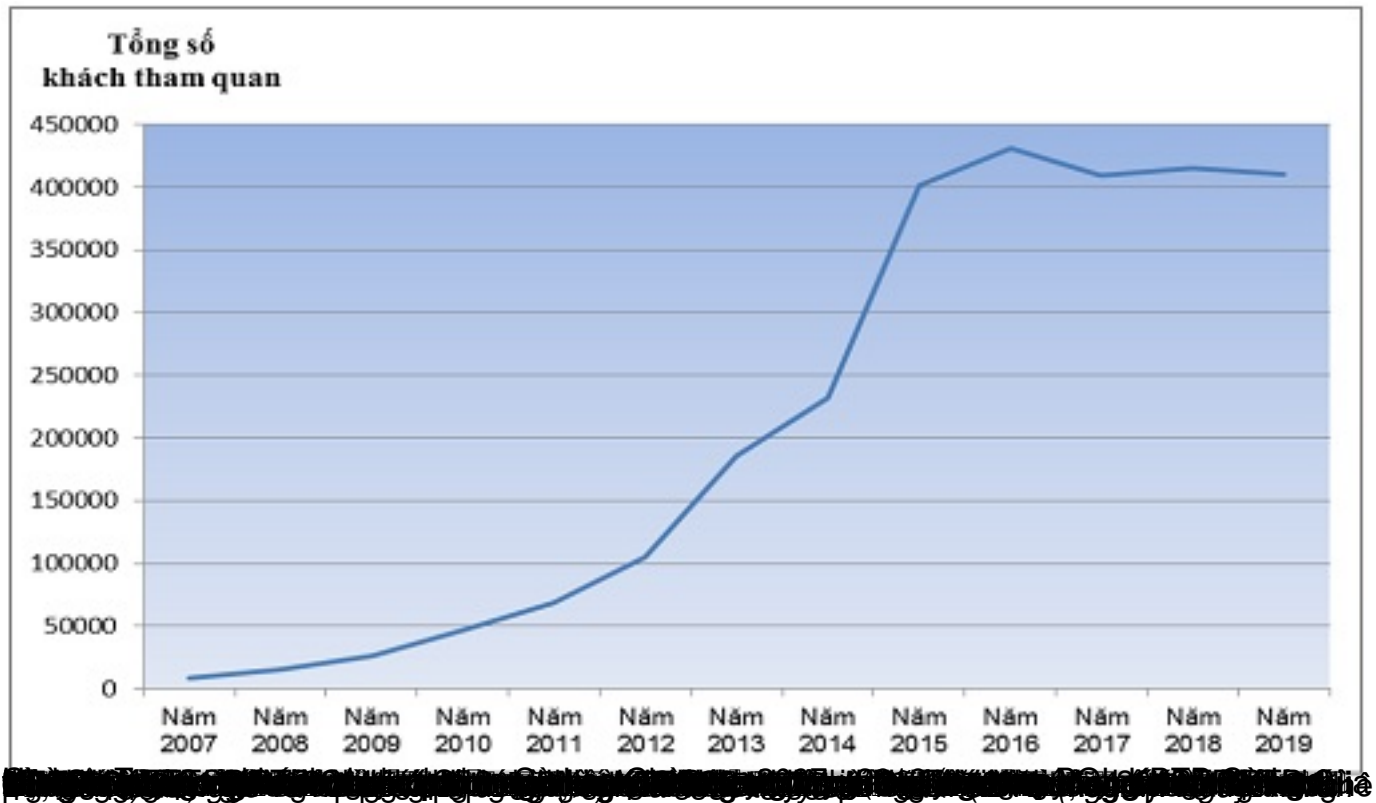
Tóm tắt

Khu bảo tồn biển (KBTB) Cù Lao Chàm được thành lập từ năm 2006, với giá trị đã được công nhận là hệ sinh thái biển đa dạng sinh học, thảm cỏ biển, vùng triều đá, bãi biển cũng như rừng nguyên sinh trên đảo trong môi trường hòa với đời sống của hơn 2.500 cư dân đảo qua bao đời. Mặc dù là vùng lõi của Khu dự trữ sinh quyển thế giới Cù Lao Chàm - Hòn An nhưng các hoạt động của con người vẫn diễn ra thường xuyên.

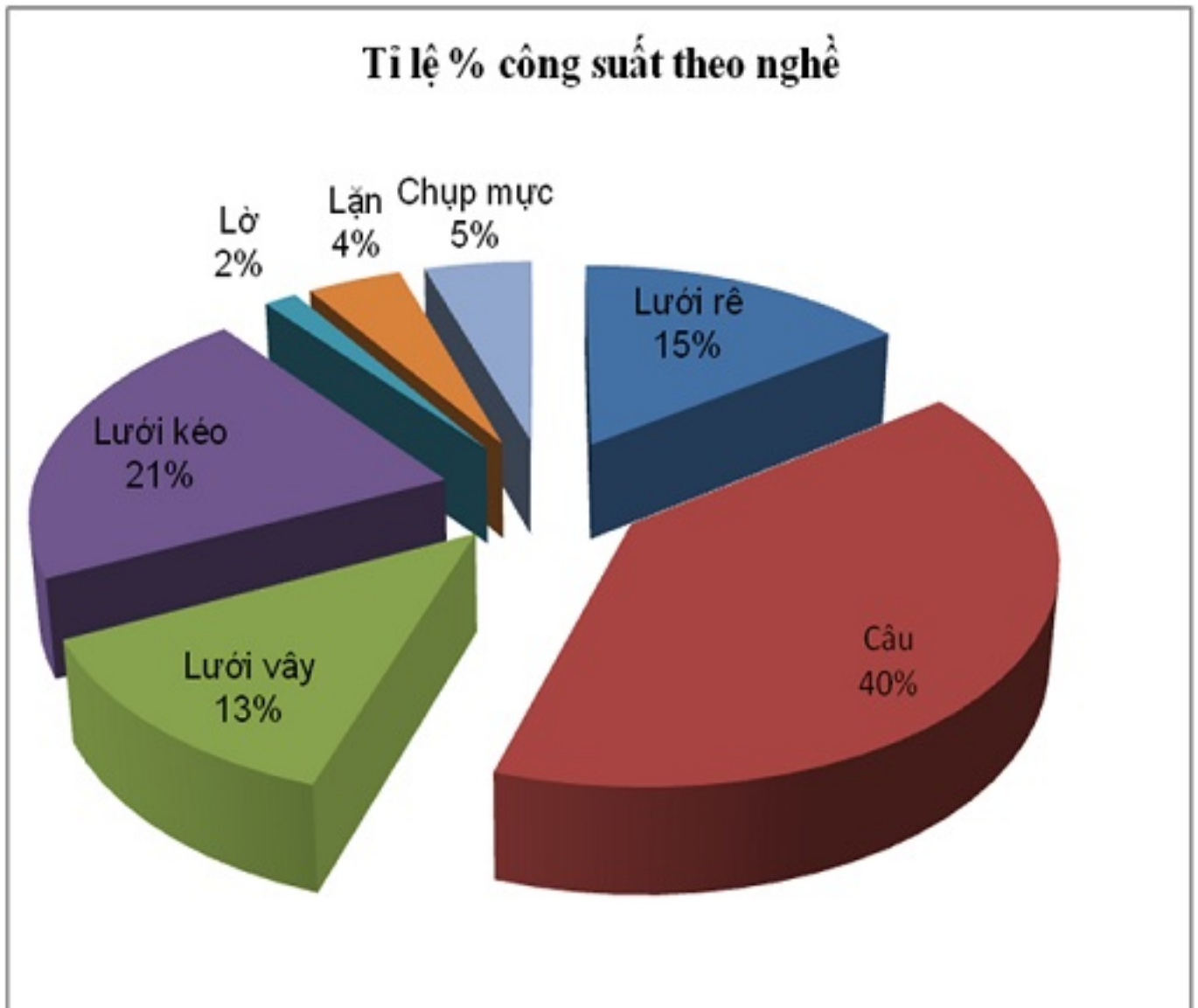
Vùng biển Cù Lao Chàm không chỉ là ngành truyền thông thông qua ngành dân xã đảo Tân Hiệp (Cù Lao Chàm), nơi đây còn là nơi thu hút nhiều phương tiện khai thác thủy sản (KTTS) từ các địa phương khác và đang gây nhiều khó khăn trong công tác thi pháp luật, thực hiện Quy chế quản lý Khu bảo tồn biển và các quy định khác của địa phương.

1. Giới thiệu

Sau khi được công nhận là Khu Dự trữ Sinh quyển Thế giới (5/2009), lượng du khách đến Cù Lao Chàm có sự gia tăng đột biến. Điều này kéo theo nhu cầu sử dụng các loại hạ tầng sa tăng cao, người dân tăng cường hoạt động khai thác để đáp ứng nhu cầu của du khách.



Stt	Xã/phường của tỉnh Quảng Nam	Lưới rê		Nghề câu			Lưới vây	Lưới kéo	Lờ	Lặn	Chụp mực
		Rê 1 lốp	Lưới 3 lốp	Câu tay	Câu vàng	Câu kiểu					
1	Duy Nghĩa	100		100	70						
2	Duy Hải						50	50	70		
3	Tam Hải		80							100	
4	Cẩm Thanh				40	80		30			
5	Cẩm Châu							70			
6	Cửa Đại		20					30			
7	Bình Hải					20					
8	Cẩm Nam							20			
9	Cẩm An	90	70								
10	Cẩm Kim							80			
11	Điện Dương	80					20		60		
12	Tam Tiến						20	30			20
13	Tân Hiệp	100	100	100	80					100	



Đồ thị 2: Cơ cấu (tỷ lệ) công suất khai thác theo nghề nghiệp của ngư dân tại Khu bảo tồn biển Cù Lao Chàm, tháng 10 năm 2016

Phương tiện hoạt động ở nghề	Công suất trung bình (CV)
Lưới rê	35
Câu	115
Lưới vây	63
Lưới kéo	67
Lờ	31
Lặn	45
Chup mực	150

Tỉnh/ thành phố	Số lượt vi phạm của từng nghề/năm																Tổng mức phạt tiền (triệu đồng)
	2017				2018				2019				2020				
	LV	LK	L	PX	LV	LK	L	PX	LV	LK	L	PX	LV	LK	L	PX	
Đà Nẵng			3					7			1	3			2	2	30,5
Quảng Ngãi	3		4	1	1	1			3		1						56,5
Khánh Hoà									2				2				54
Ninh Thuận			1														2
Tổng cộng	3	0	8	1	1	1	0	7	5	0	2	3	2	0	2	2	143

Ghi chú: |

LV: lưới vây

LK: lưới kéo

L: nghề lặn

PX: pha xúc



Hình 3: Lưới kéo vi phạm tại KBTB Cù Lao Chàm. Ảnh: Vĩnh Thuận




Hình 4: Sản phẩm khai thác của lưới kéo tại KBTB Cù Lao Chàm. Ảnh: Vĩnh Thuận



Hình 5: Lưới vây rút chì ban ngày vi phạm trong KBTB. Ảnh: BQL Khu bảo tồn biển Cù Lao Chàm



Hình 6: Nghề lưới vây rút chì kết hợp ánh sáng (ban đêm) vi phạm trong KBTB. Ảnh: BQL Khu bảo tồn biển Cù Lao Chàm



Hình 7.8: Nghề pha xúc vi phạm tại KBTB Cù Lao Chàm. Ảnh: Mai Xinh



Ảnh 9: Xử lý vi phạm nghề lặn. Ảnh: Ngọc Điện

Ảnh 10: Dụng cụ súng bắn cá được thợ lặn sử dụng. Ảnh: Lĩnh Thuận



Nội dung	2017	2018	2019	T3/2020
Tổng số lượt tuần tra tại Cù Lao Chàm	269	314	420	74
Số lượt tuần tra KBTB	173	216	325	50
Số lượt tuần tra Tổ Tuần tra cộng đồng Tiểu khu Bãi Hương	96	98	95	24
Tổng số vụ vi phạm được phát hiện và xử lý	84	93	68	17